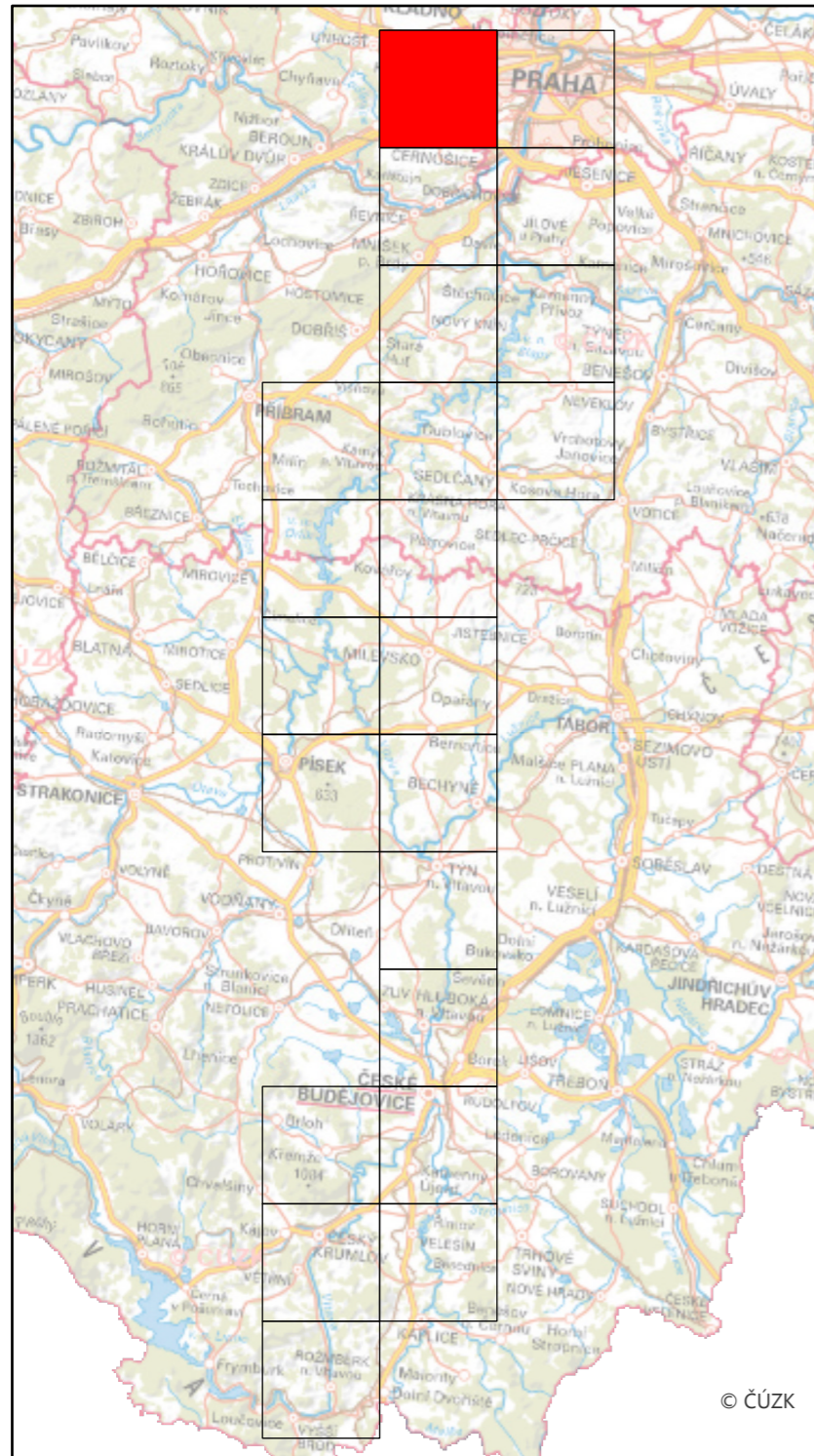



Mapa Böhm. Generalien Mappen –
Darstellung des Moldauffles (pol. 18. st.),
SOA v Třeboni, pobočka Český Krumlov,
sign. 401, 1 : 50 000

Číslo mapového listu: 1

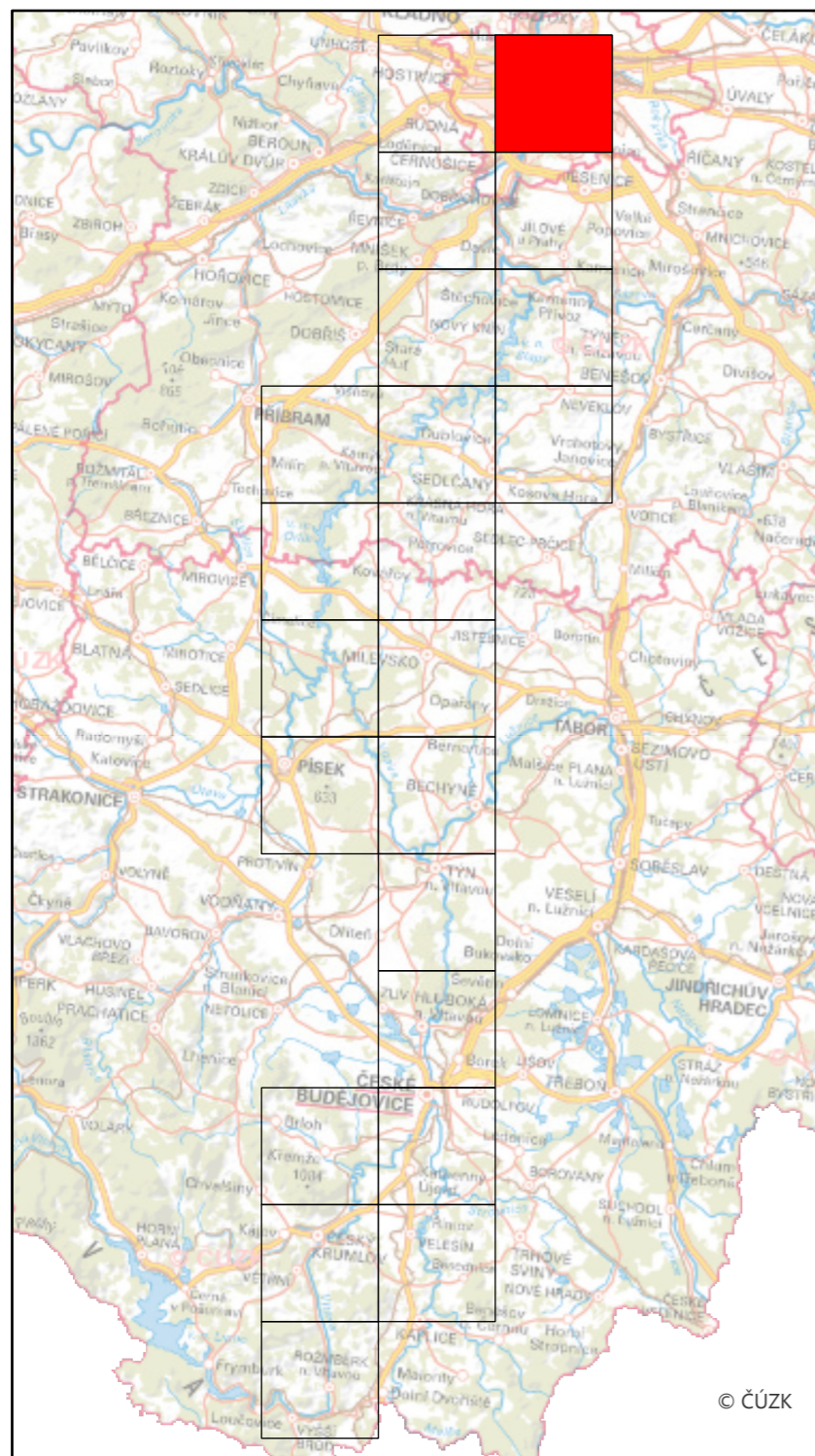


Specializovaná mapa s odborným obsahem byla vytvořena v rámci projektu "Vltava – proměny historické krajiny v důsledku povodní, stavby přehrad a změn ve využití území s vazbami na kulturní a společenské aktivity v okolí řeky" programu NAKI II MK ČR.
Zdrojová data: SOA v Třeboní, WMS ČÚZK
Souřadnicový systém: upravený S-JTSK (prohozené a záporné souřadnice, v GIS zpravidla označené "SJTSK Krovak East North")

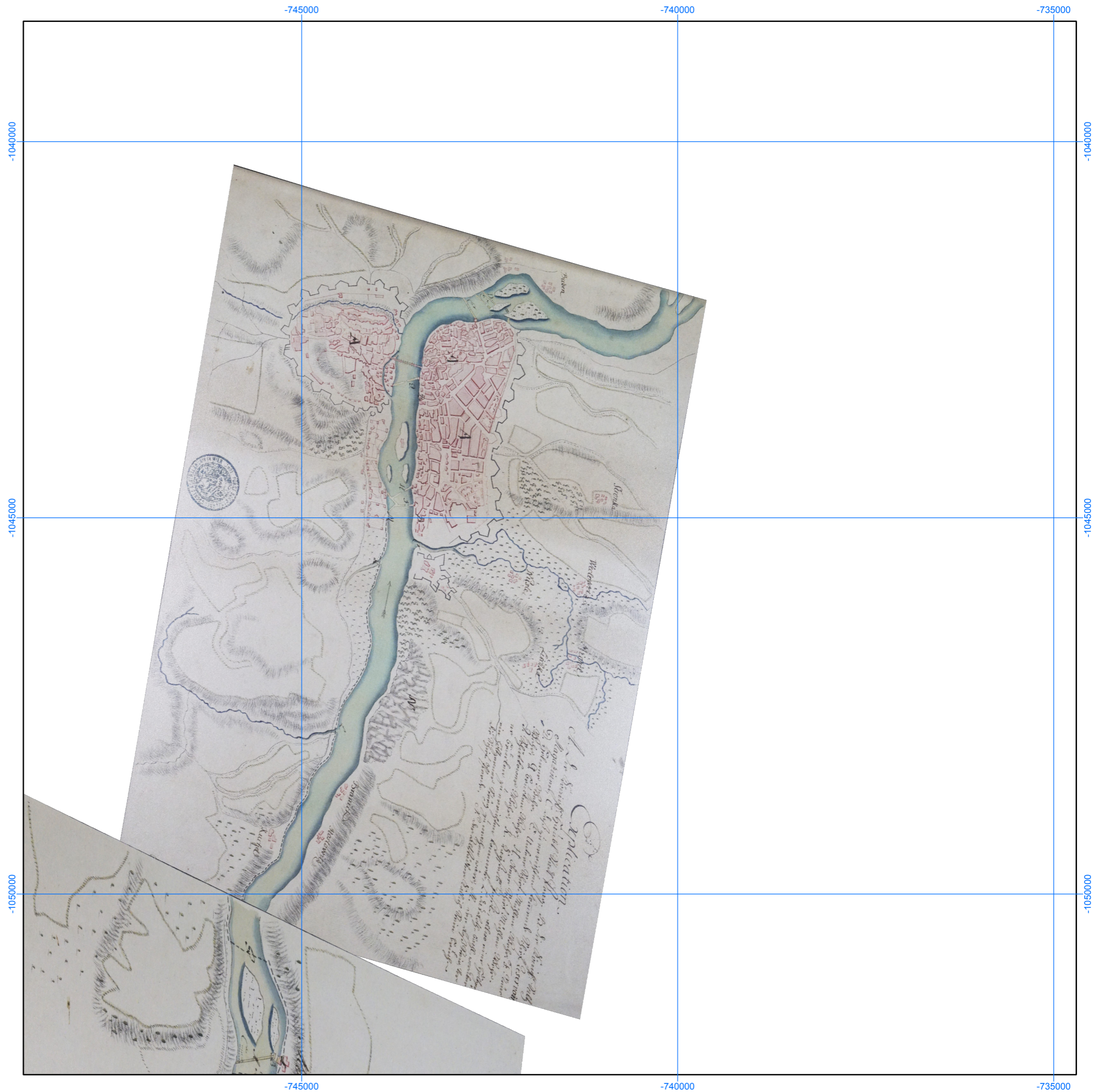


Mapa Böhm. Generalien Mappen –
Darstellung des Moldauflusses (pol. 18. st.),
SOA v Třeboni, pobočka Český Krumlov,
sign. 401, 1 : 50 000

Číslo mapového listu: 2

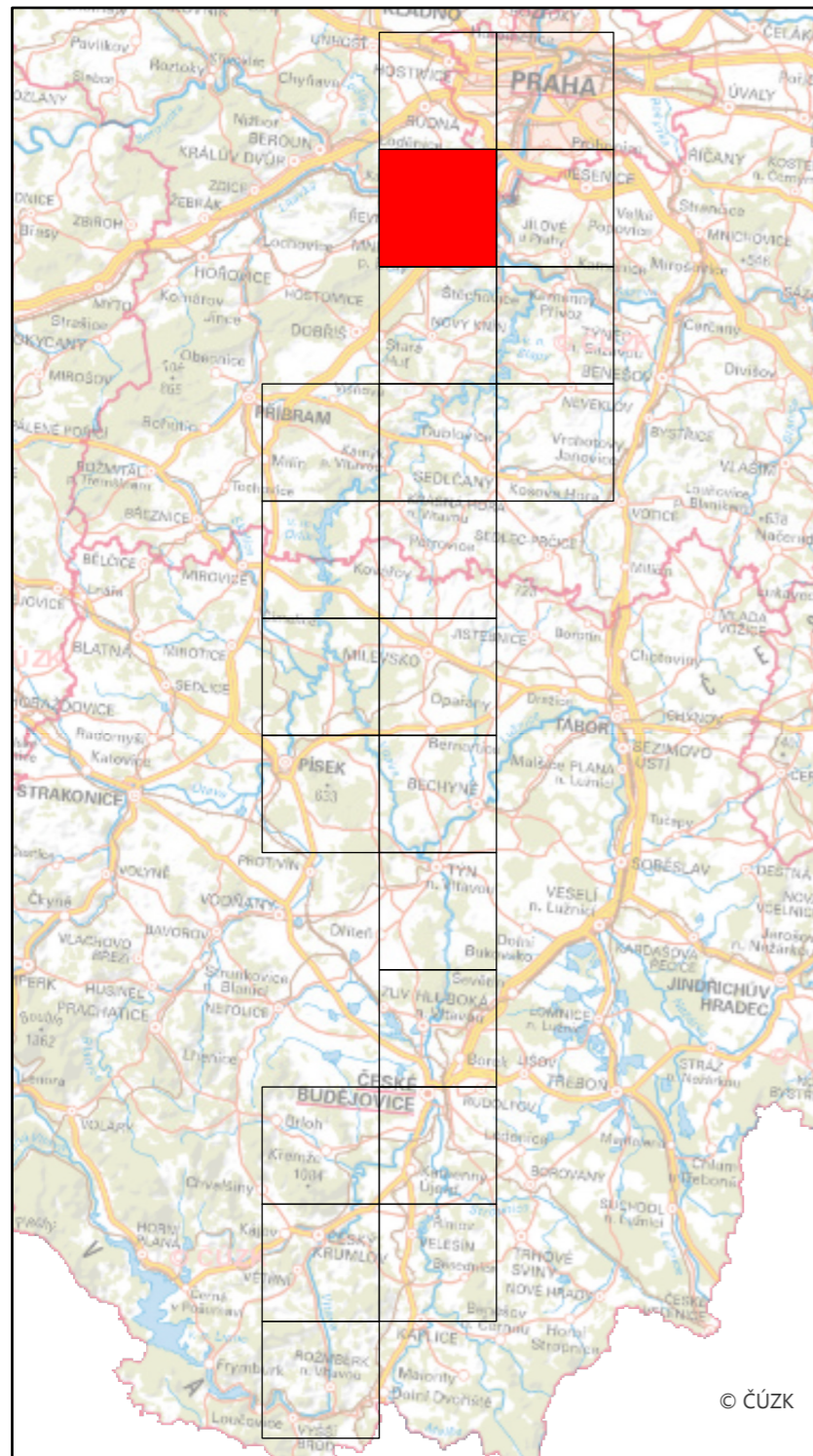


Specializovaná mapa s odborným obsahem byla vytvořena v rámci projektu "Vltava – proměny historické krajiny v důsledku povodní, stavby přehrad a změn ve využití území s vazbami na kulturní a společenské aktivity v okolí řeky" programu NAKI II MK ČR.
Zdrojová data: SOA v Třeboni, WMS ČÚZK
Souřadnicový systém: upravený S-JTSK (prohozené a záporné souřadnice, v GIS zpravidla označené "SJTSK Krovak East North")




Mapa Böhm. Generalien Mappen –
Darstellung des Moldauflusses (pol. 18. st.),
SOA v Třeboni, pobočka Český Krumlov,
sign. 401, 1 : 50 000

Číslo mapového listu: 3

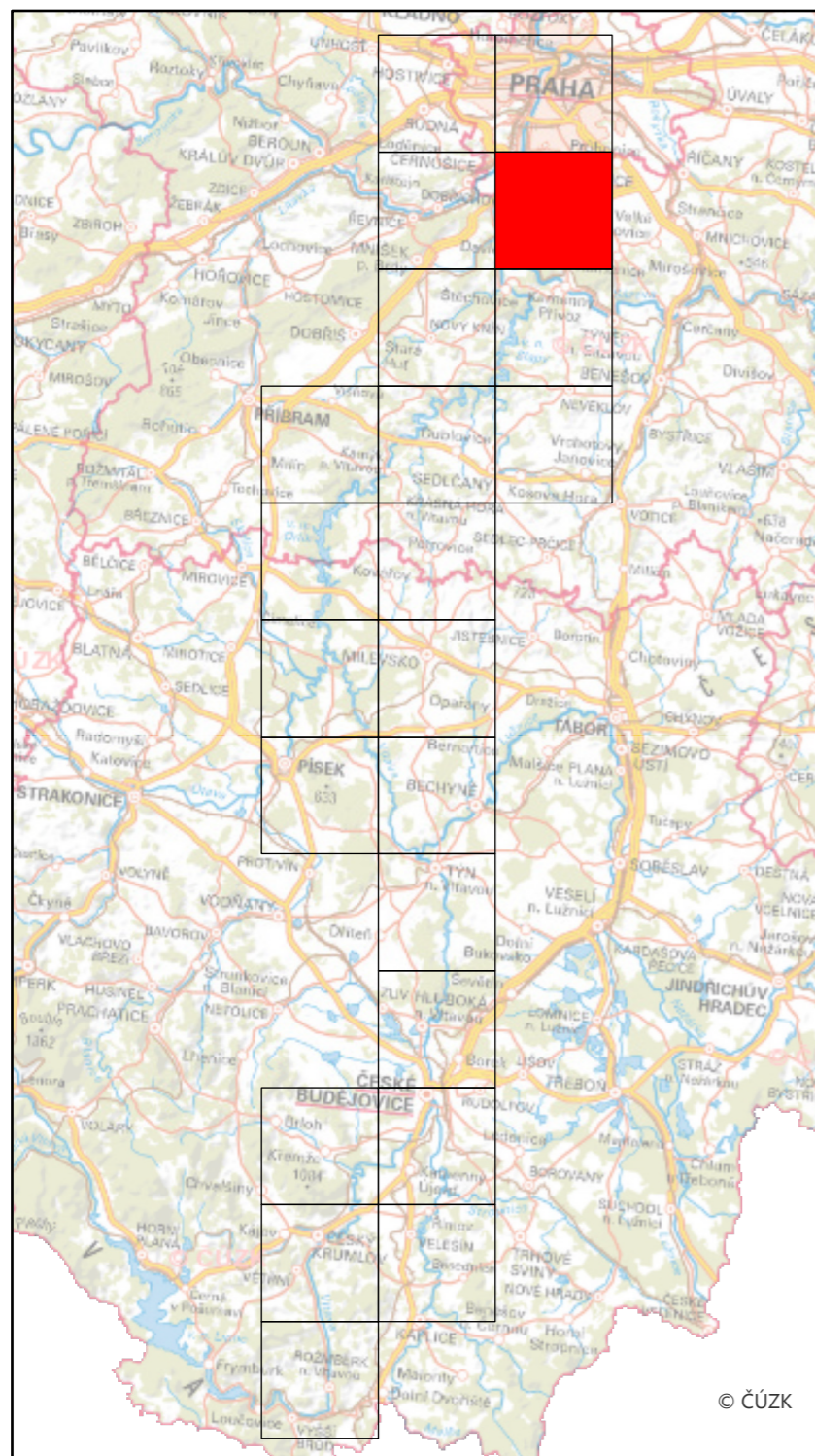


Specializovaná mapa s odborným obsahem byla vytvořena v rámci projektu "Vltava – proměny historické krajiny v důsledku povodní, stavby přehrad a změn ve využití území s vazbami na kulturní a společenské aktivity v okolí řeky" programu NAKI II MK ČR.
Zdrojová data: SOA v Třeboni, WMS ČÚZK
Souřadnicový systém: upravený S-JTSK (prohozené a záporné souřadnice, v GIS zpravidla označené "SJTSK Krovak East North")




Mapa Böhm. Generalien Mappen –
Darstellung des Moldauffles (pol. 18. st.),
SOA v Třeboni, pobočka Český Krumlov,
sign. 401, 1 : 50 000

Číslo mapového listu: 4

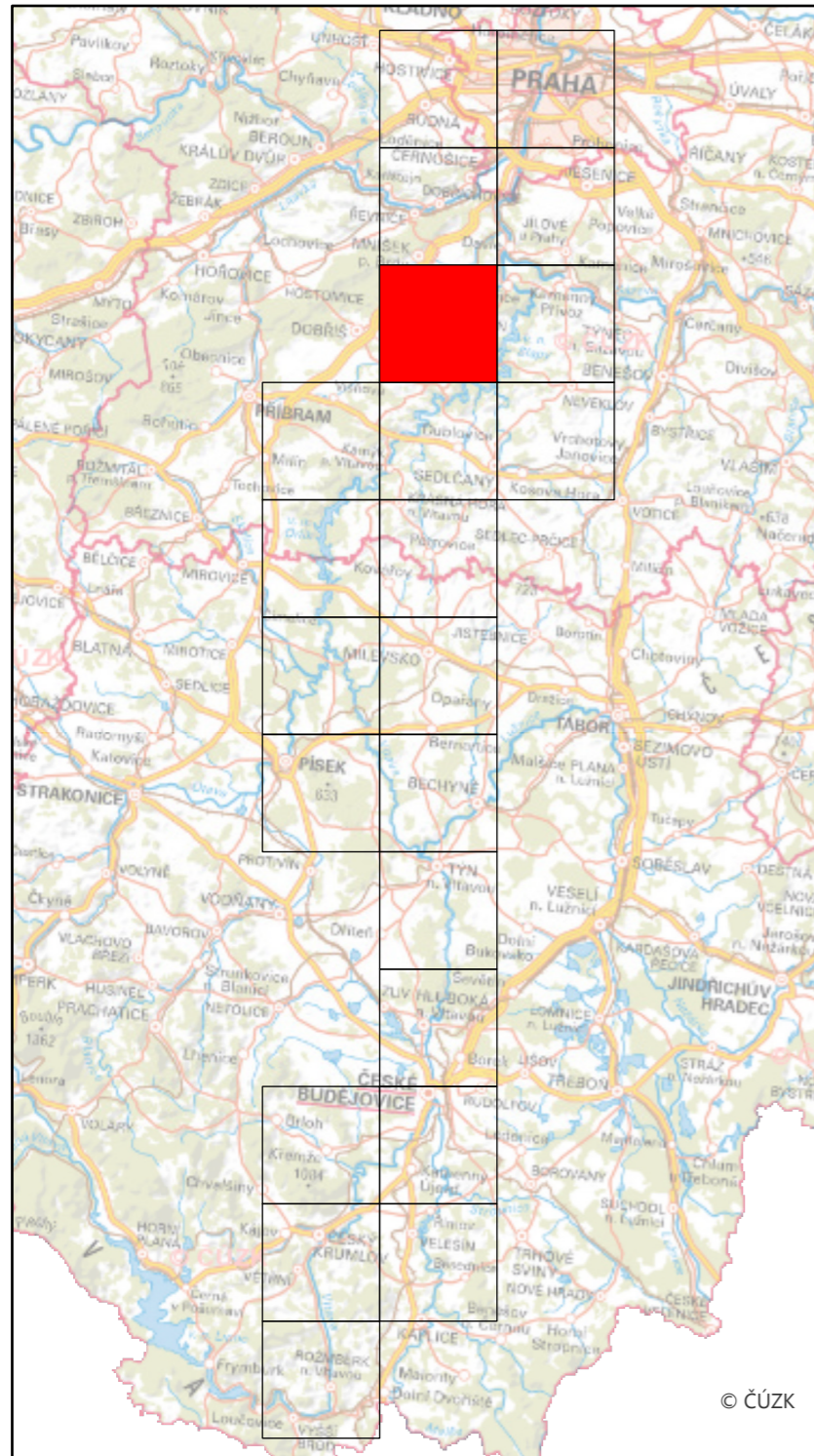


Specializovaná mapa s odborným obsahem byla vytvořena v rámci projektu "Vltava – proměny historické krajiny v důsledku povodní, stavby přehrad a změn ve využití území s vazbami na kulturní a společenské aktivity v okolí řeky" programu NAKI II MK ČR.
Zdrojová data: SOA v Třeboni, WMS ČÚZK
Souřadnicový systém: upravený S-JTSK (prohozené a záporné souřadnice, v GIS zpravidla označené "SJTSK Krovak East North")




Mapa Böhm. Generalien Mappen –
Darstellung des Moldauffles (pol. 18. st.),
SOA v Třeboni, pobočka Český Krumlov,
sign. 401, 1 : 50 000

Číslo mapového listu: 5

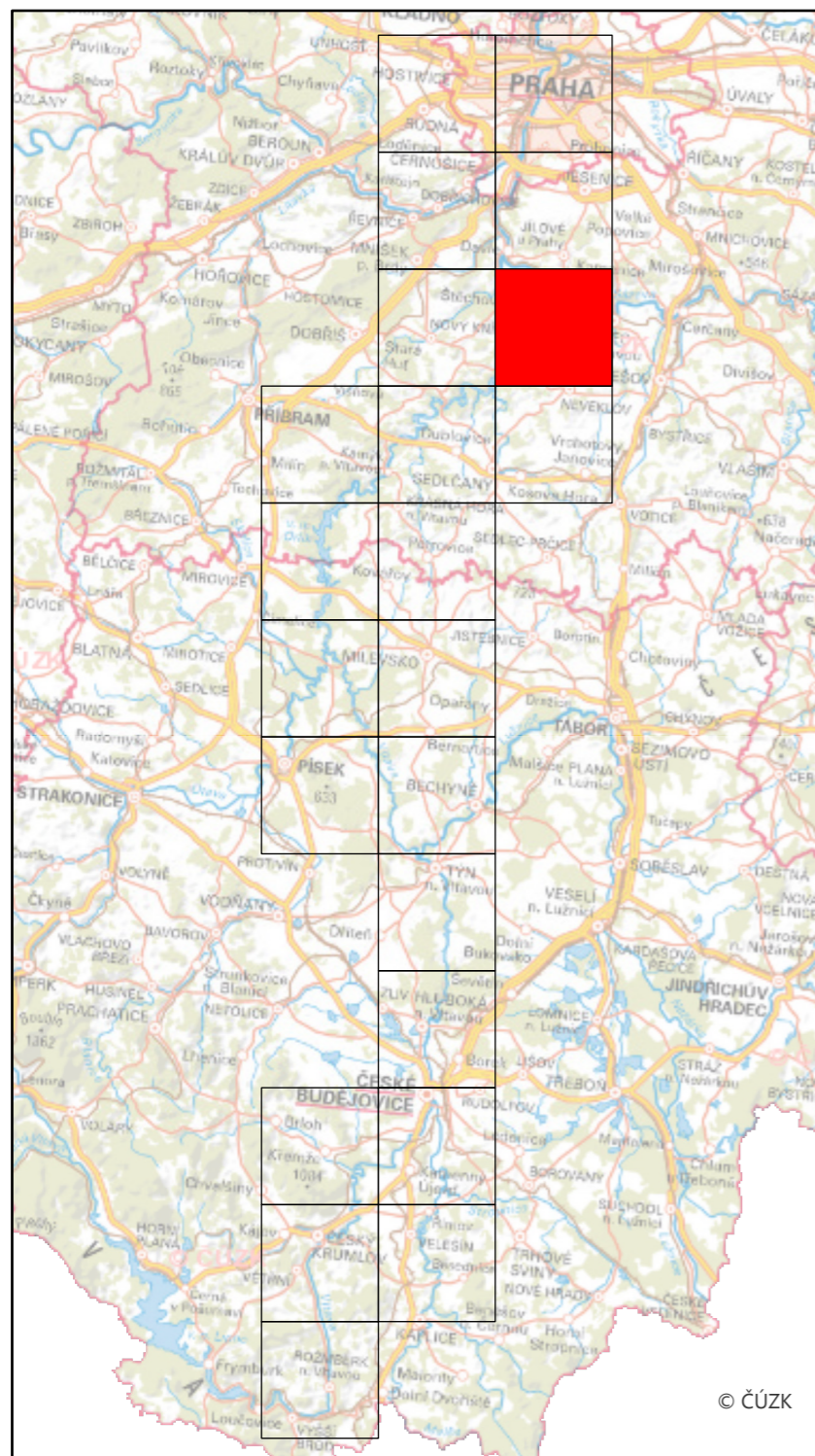


Specializovaná mapa s odborným obsahem byla vytvořena v rámci projektu "Vltava – proměny historické krajiny v důsledku povodní, stavby přehrad a změn ve využití území s vazbami na kulturní a společenské aktivity v okolí řeky" programu NAKI II MK ČR.
Zdrojová data: SOA v Třeboni, WMS ČÚZK
Souřadnicový systém: upravený S-JTSK (prohozené a záporné souřadnice, v GIS zpravidla označené "SJTSK Krovak East North")




Mapa Böhm. Generalien Mappen –
Darstellung des Moldauffles (pol. 18. st.),
SOA v Třeboni, pobočka Český Krumlov,
sign. 401, 1 : 50 000

Číslo mapového listu: 6

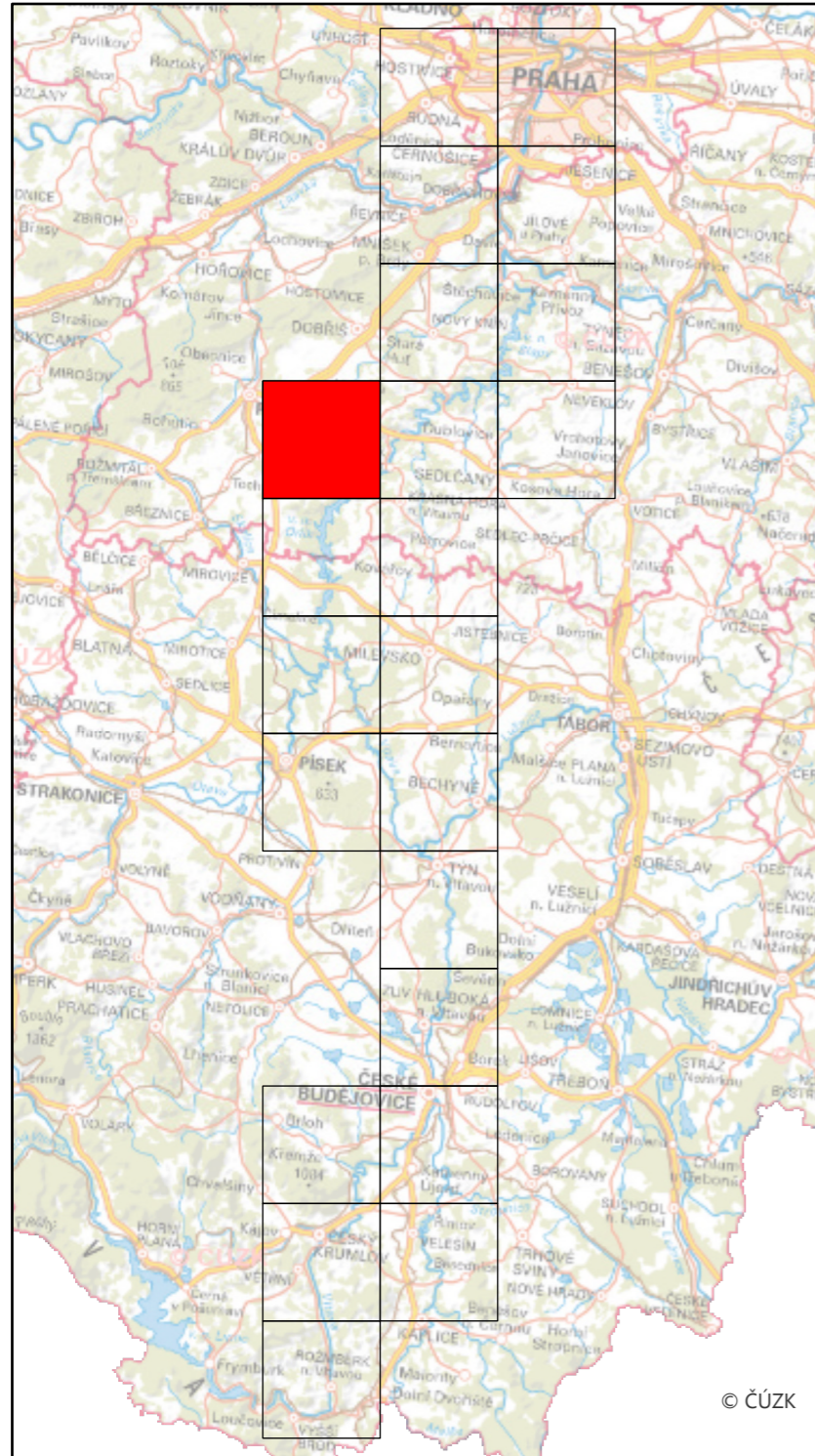


Specializovaná mapa s odborným obsahem byla vytvořena v rámci projektu "Vltava – proměny historické krajiny v důsledku povodní, stavby přehrad a změn ve využití území s vazbami na kulturní a společenské aktivity v okolí řeky" programu NAKI II MK ČR.
Zdrojová data: SOA v Třeboni, WMS ČÚZK
Souřadnicový systém: upravený S-JTSK (prohozené a záporné souřadnice, v GIS zpravidla označené "SJTSK Krovak East North")




Mapa Böhm. Generalien Mappen –
Darstellung des Moldauffles (pol. 18. st.),
SOA v Třeboni, pobočka Český Krumlov,
sign. 401, 1 : 50 000

Číslo mapového listu: 7

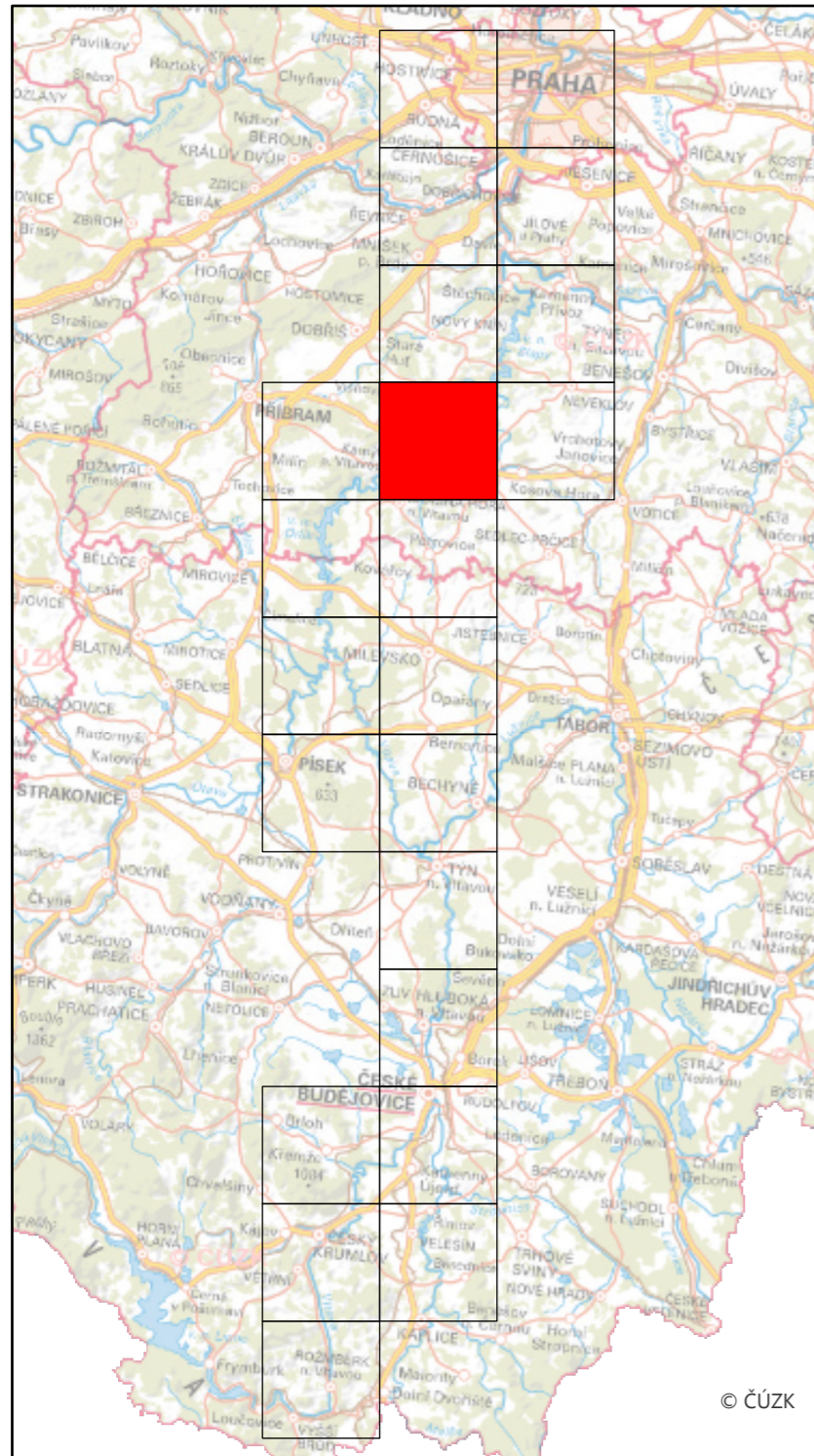


Specializovaná mapa s odborným obsahem byla vytvořena v rámci projektu "Vltava – proměny historické krajiny v důsledku povodní, stavby přehrad a změn ve využití území s vazbami na kulturní a společenské aktivity v okolí řeky" programu NAKI II MK ČR.
Zdrojová data: SOA v Třeboni, WMS ČÚZK
Souřadnicový systém: upravený S-JTSK (prohozené a záporné souřadnice, v GIS zpravidla označené "SJTSK Krovak East North")




Mapa Böhm. Generalien Mappen –
Darstellung des Moldauflusses (pol. 18. st.),
SOA v Třeboni, pobočka Český Krumlov,
sign. 401, 1 : 50 000

Číslo mapového listu: 8

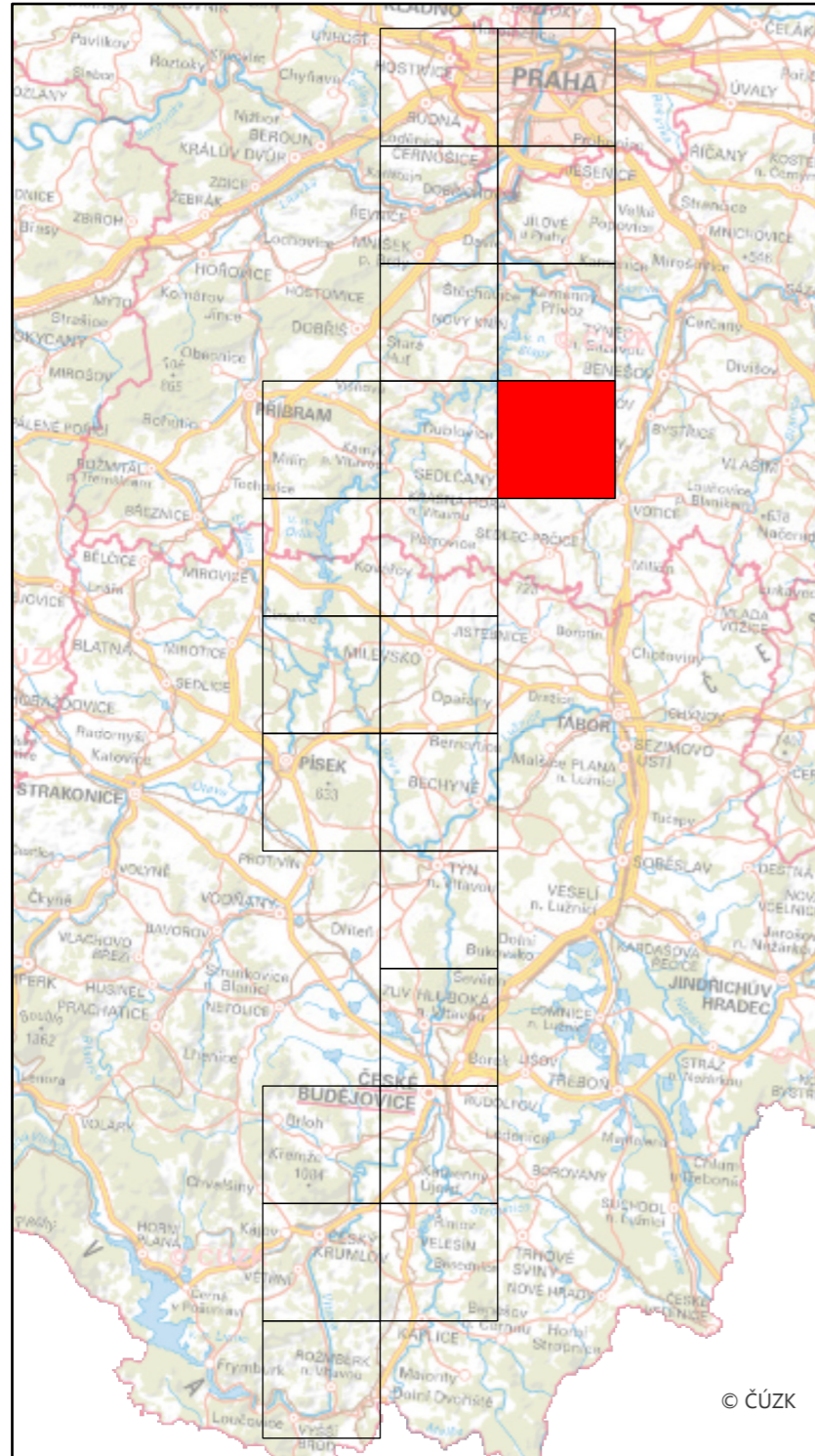


Specializovaná mapa s odborným obsahem byla vytvořena v rámci projektu "Vltava – proměny historické krajiny v důsledku povodní, stavby přehrad a změn ve využití území s vazbami na kulturní a společenské aktivity v okolí řeky" programu NAKI II MK ČR.
Zdrojová data: SOA v Třeboni, WMS ČÚZK
Souřadnicový systém: upravený S-JTSK (prohozené a záporné souřadnice, v GIS zpravidla označené "SJTSK Krovak East North")




Mapa Böhm. Generalien Mappen –
Darstellung des Moldaflusses (pol. 18. st.),
SOA v Třeboni, pobočka Český Krumlov,
sign. 401, 1 : 50 000

Číslo mapového listu: 9

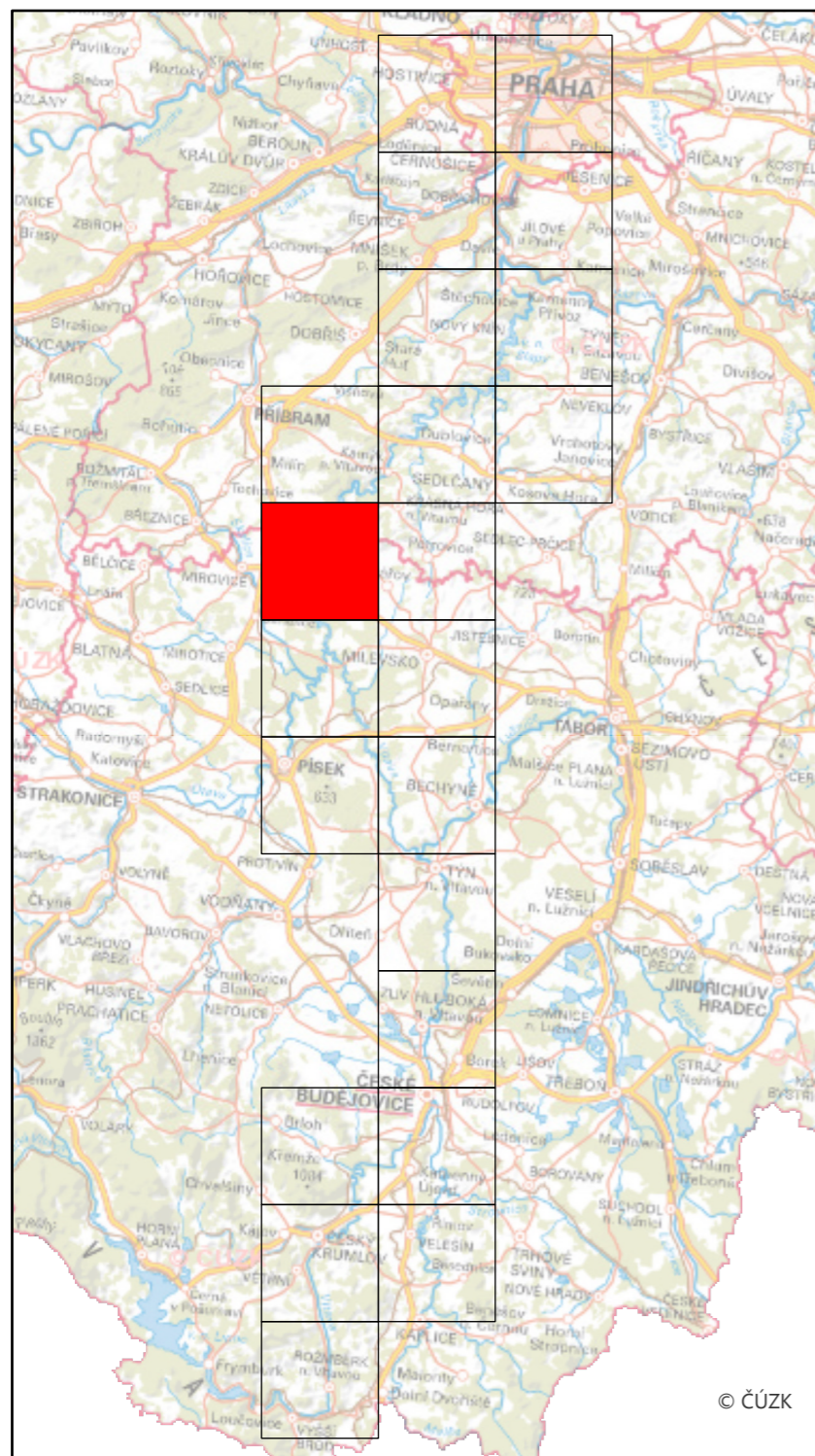


Specializovaná mapa s odborným obsahem byla vytvořena v rámci projektu "Vltava – proměny historické krajiny v důsledku povodní, stavby přehrad a změn ve využití území s vazbami na kulturní a společenské aktivity v okolí řeky" programu NAKI II MK ČR.
Zdrojová data: SOA v Třeboni, WMS ČÚZK
Souřadnicový systém: upravený S-JTSK (prohozené a záporné souřadnice, v GIS zpravidla označené "SJTSK Krovak East North")




Mapa Böhm. Generalien Mappen –
Darstellung des Moldaflusses (pol. 18. st.),
SOA v Třeboni, pobočka Český Krumlov,
sign. 401, 1 : 50 000

Číslo mapového listu: 10


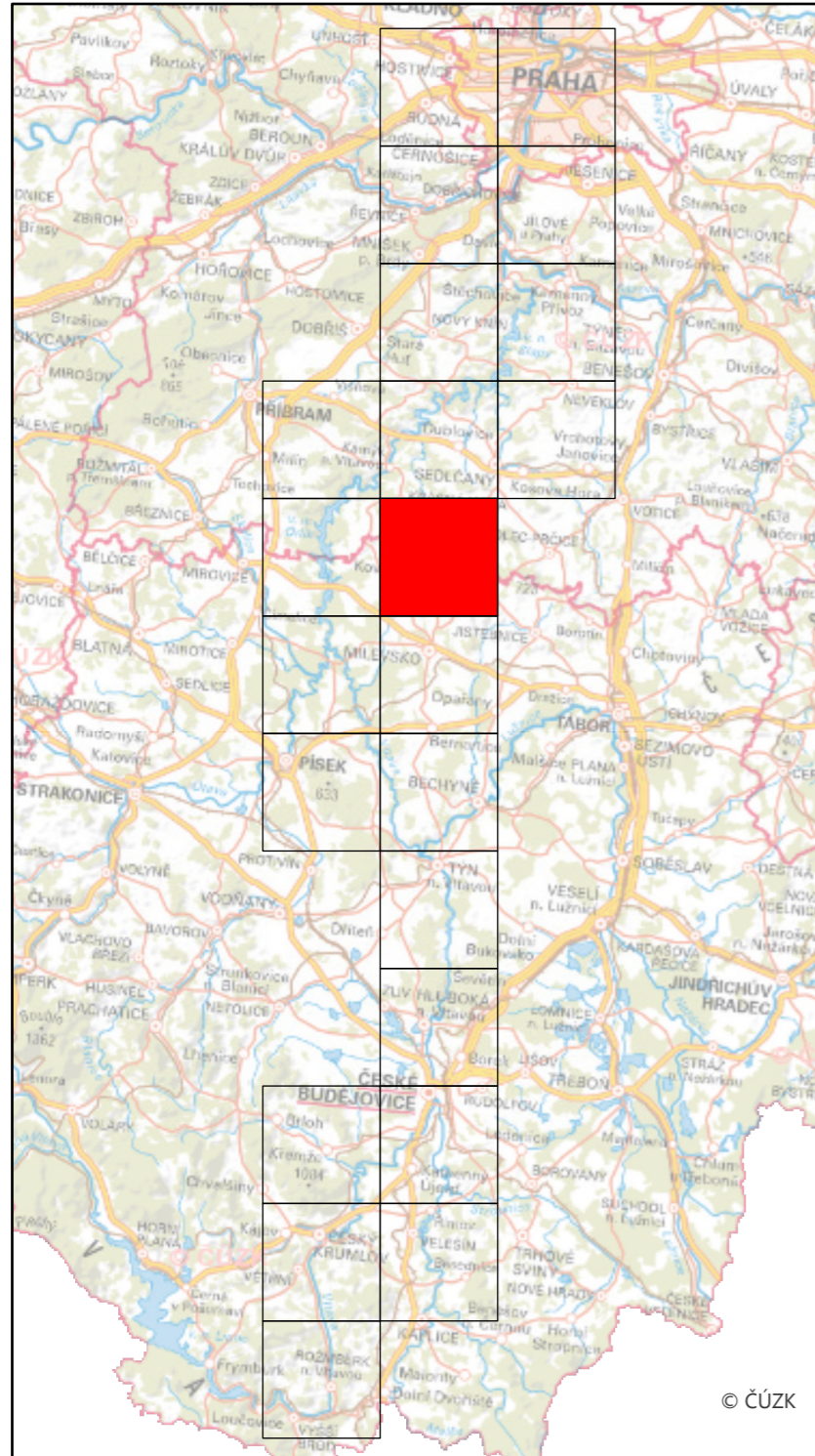


Specializovaná mapa s odborným obsahem byla vytvořena v rámci projektu "Vltava – proměny historické krajiny v důsledku povodní, stavby přehrad a změn ve využití území s vazbami na kulturní a společenské aktivity v okolí řeky" programu NAKI II MK ČR.
Zdrojová data: SOA v Třeboni, WMS ČÚZK
Souřadnicový systém: upravený S-JTSK (prohozené a záporné souřadnice, v GIS zpravidla označené "SJTSK Krovak East North")



Mapa Böhm. Generalien Mappen –
Darstellung des Moldauflusses (pol. 18. st.),
SOA v Třeboni, pobočka Český Krumlov,
sign. 401, 1 : 50 000


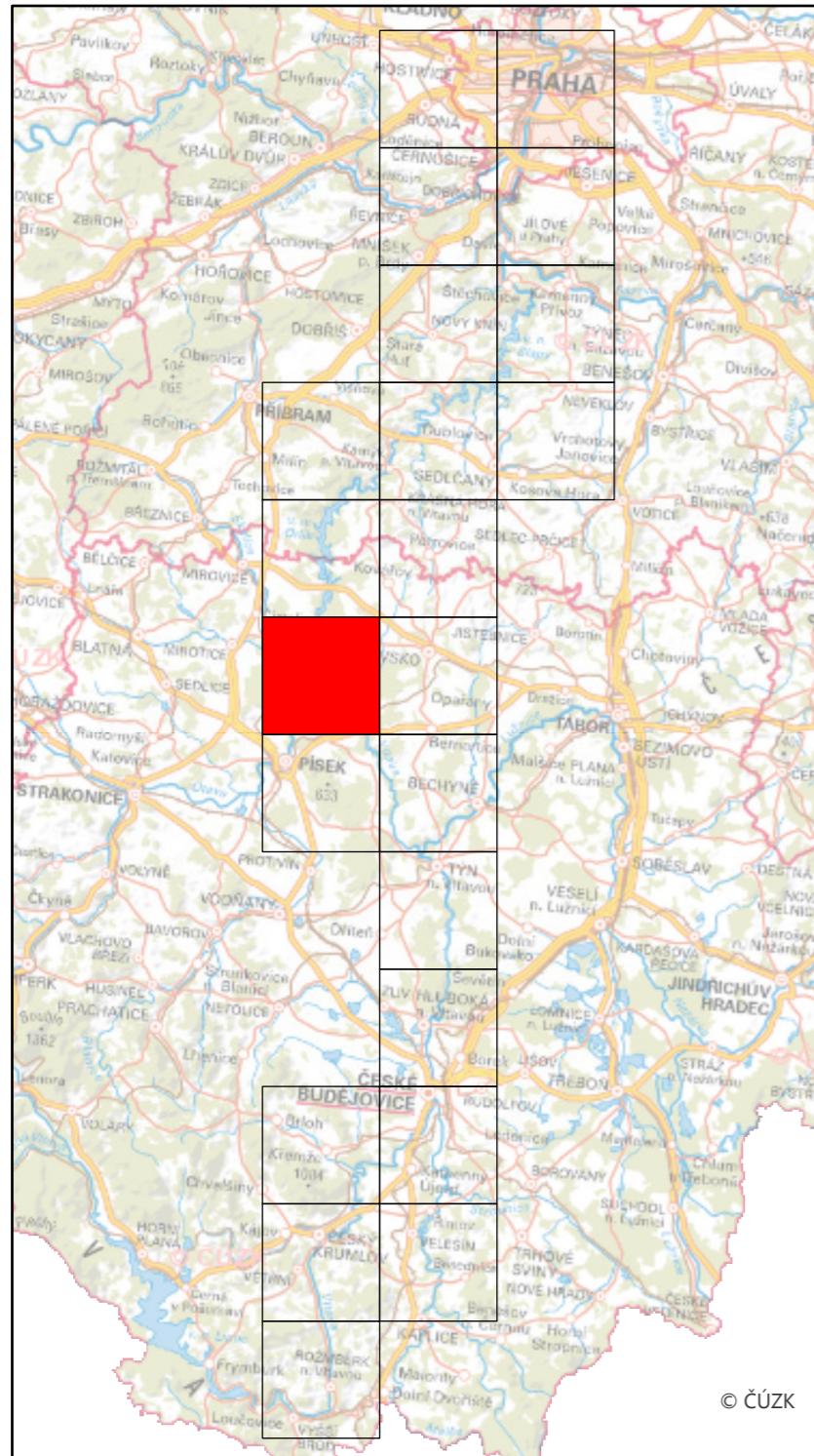
Číslo mapového listu: 11



Specializovaná mapa s odborným obsahem byla vytvořena v rámci projektu "Vltava – proměny historické krajiny v důsledku povodní, stavby přehrad a změn ve využití území s vazbami na kulturní a společenské aktivity v okolí řeky" programu NAKI II MK ČR.
Zdrojová data: SOA v Třeboni, WMS ČÚZK
Souřadnicový systém: upravený S-JTSK (prohozené a záporné souřadnice, v GIS zpravidla označené "SJTSK Krovak East North")

Mapa Böhm. Generalien Mappen –
Darstellung des Moldauffles (pol. 18. st.),
SOA v Třeboni, pobočka Český Krumlov,
sign. 401, 1 : 50 000

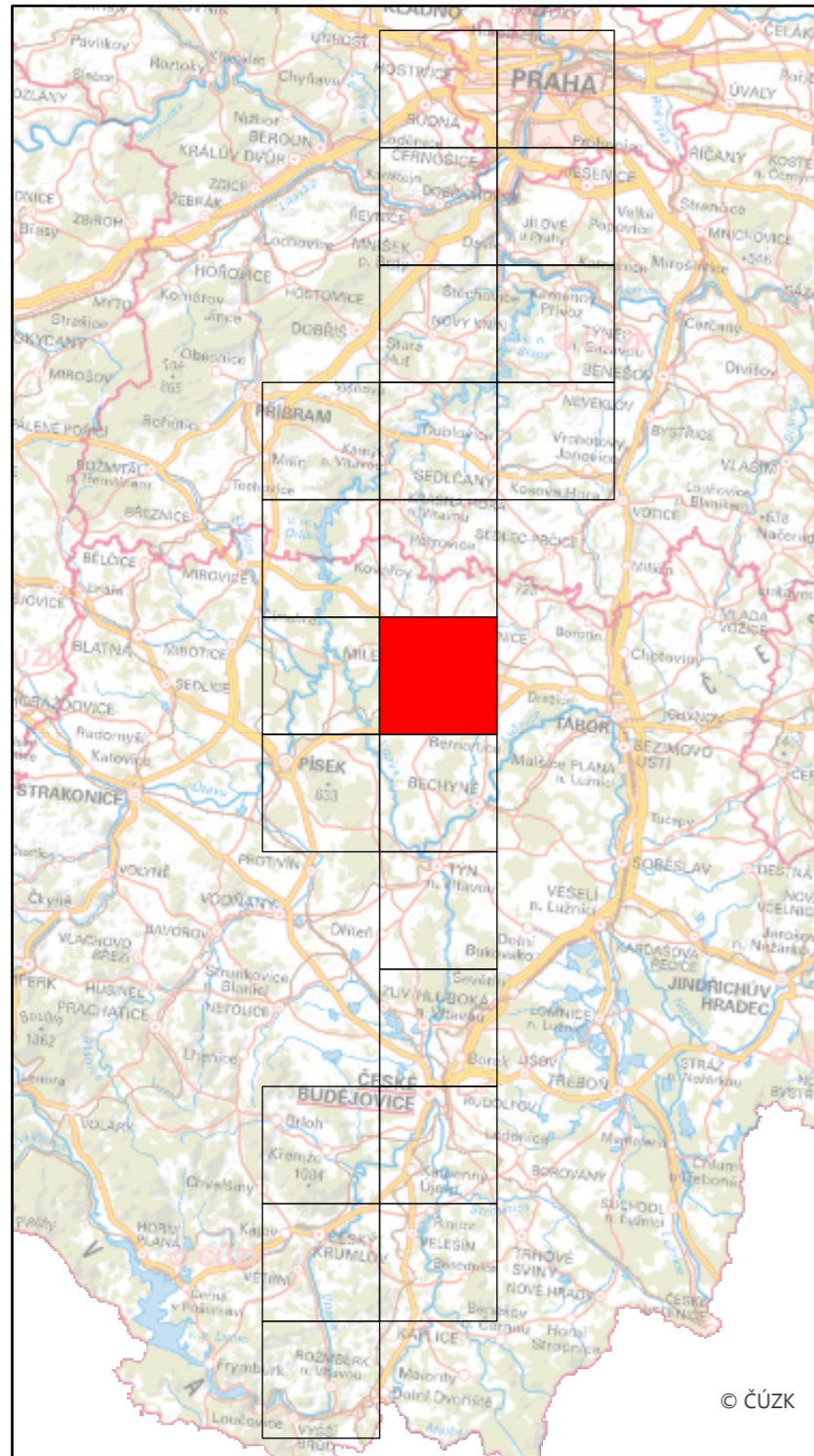
Číslo mapového listu: 12




Specializovaná mapa s odborným obsahem byla vytvořena v rámci projektu "Vltava – proměny historické krajiny v důsledku povodní, stavby přehrad a změn ve využití území s vazbami na kulturní a společenské aktivity v okolí řeky" programu NAKI II MK ČR.
Zdrojová data: SOA v Třeboni, WMS ČÚZK
Souřadnicový systém: upravený S-JTSK (prohozené a záporné souřadnice, v GIS zpravidla označené "SJTSK Krovak East North")

Mapa Böhm. Generalien Mappen –
Darstellung des Moldauffles (pol. 18. st.),
SOA v Třeboni, pobočka Český Krumlov,
sign. 401, 1 : 50 000

Číslo mapového listu: 13

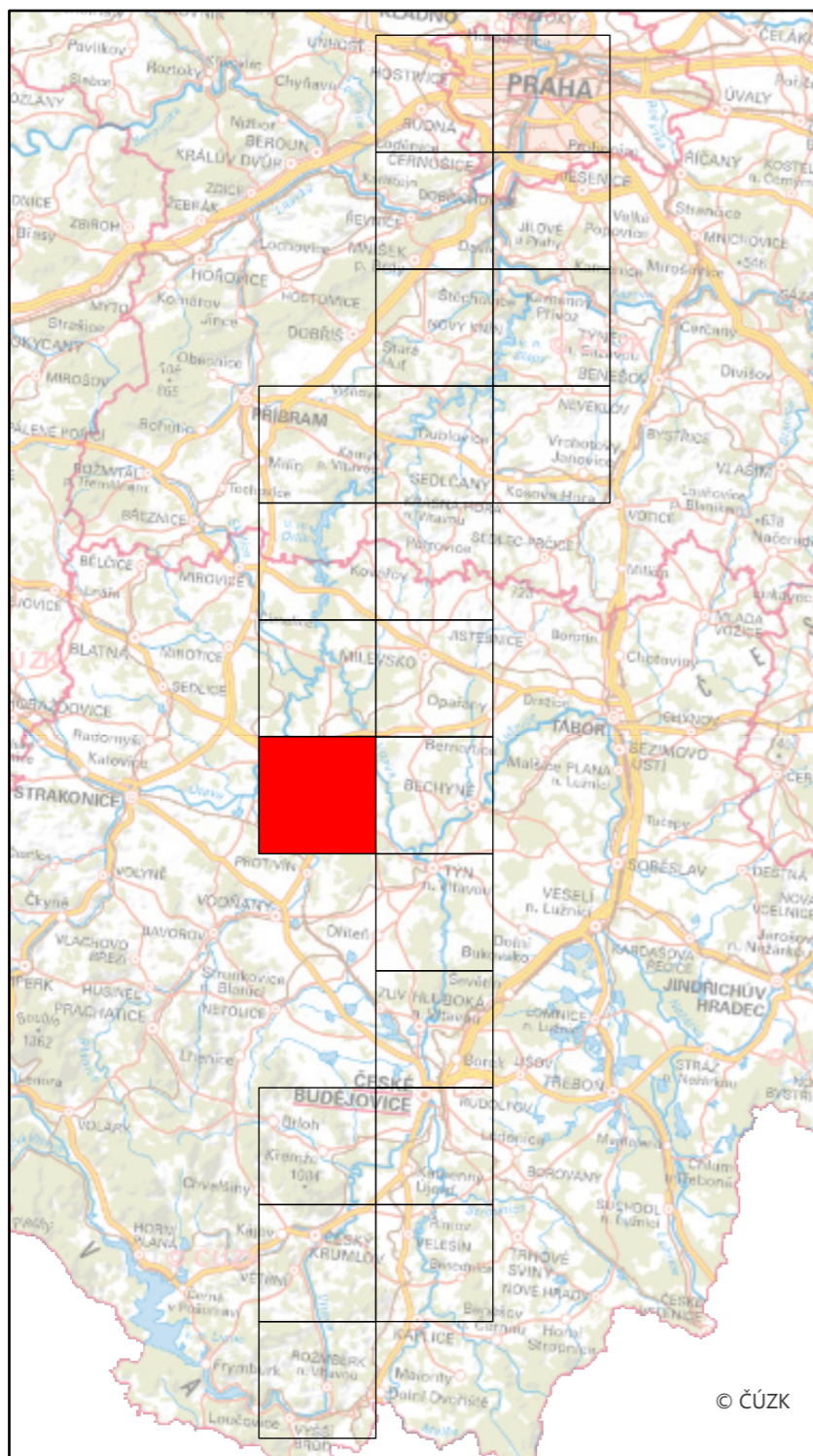


Specializovaná mapa s odborným obsahem byla vytvořena v rámci projektu "Vltava – proměny historické krajiny v důsledku povodní, stavby přehrad a změn ve využití území s vazbami na kulturní a společenské aktivity v okolí řeky" programu NAKI II MK ČR.
Zdrojová data: SOA v Třeboni, WMS ČÚZK
Souřadnicový systém: upravený S-JTSK (prohozené a záporné souřadnice, v GIS zpravidla označené "SJTSK Krovak East North")




Mapa Böhm. Generalien Mappen –
Darstellung des Moldauflusses (pol. 18. st.),
SOA v Třeboni, pobočka Český Krumlov,
sign. 401, 1 : 50 000

Číslo mapového listu: 14


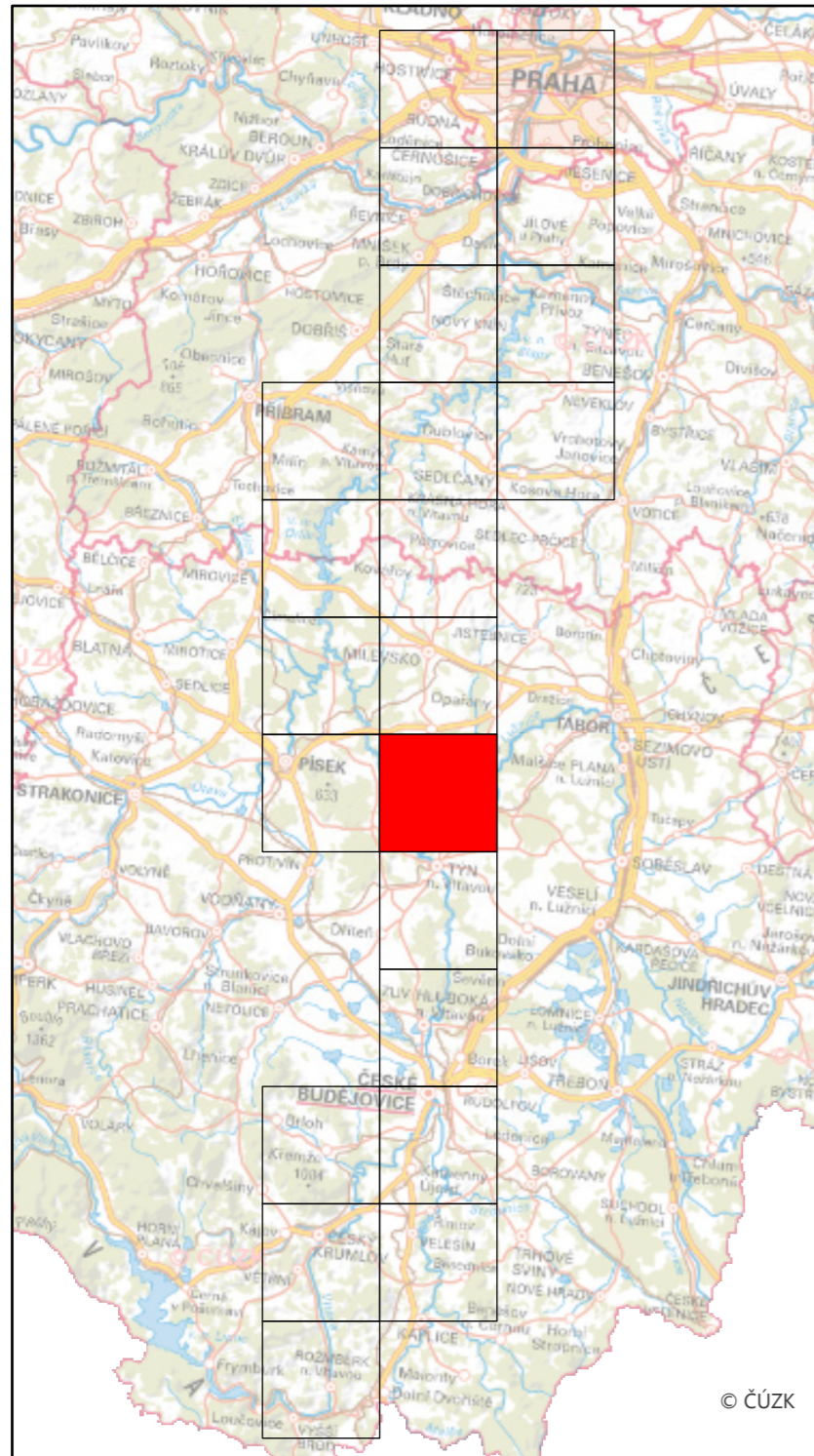


Specializovaná mapa s odborným obsahem byla vytvořena v rámci projektu "Vltava – proměny historické krajiny v důsledku povodní, stavby přehrad a změn ve využití území s vazbami na kulturní a společenské aktivity v okolí řeky" programu NAKI II MK ČR.
Zdrojová data: SOA v Třeboni, WMS ČÚZK
Souřadnicový systém: upravený S-JTSK (prohozené a záporné souřadnice, v GIS zpravidla označené "SJTSK Krovak East North")



Mapa Böhm. Generalien Mappen –
Darstellung des Moldauflusses (pol. 18. st.),
SOA v Třeboni, pobočka Český Krumlov,
sign. 401, 1 : 50 000

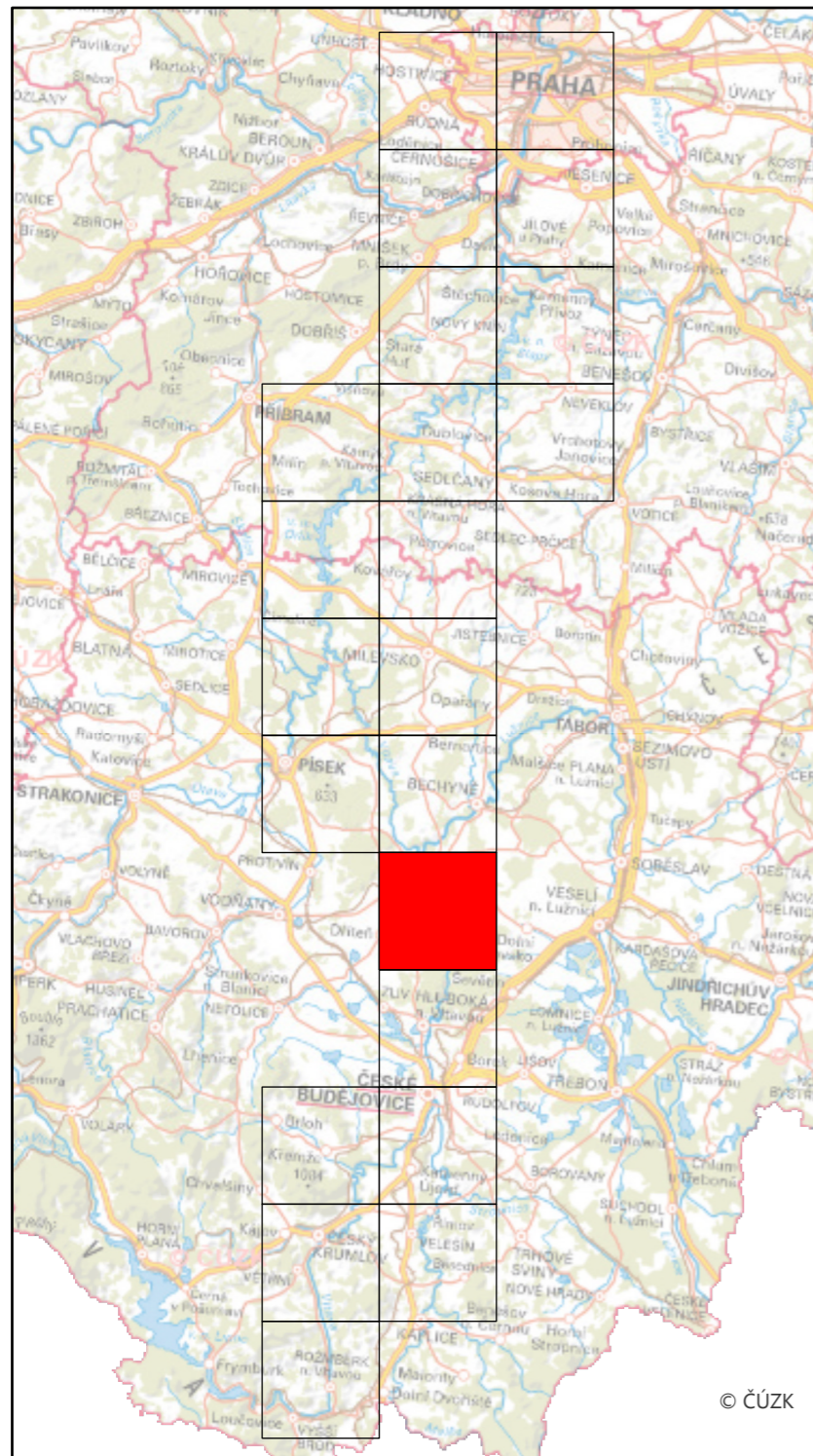
Číslo mapového listu: 15




Specializovaná mapa s odborným obsahem byla vytvořena v rámci projektu "Vltava – proměny historické krajiny v důsledku povodní, stavby přehrad a změn ve využití území s vazbami na kulturní a společenské aktivity v okolí řeky" programu NAKI II MK ČR.
Zdrojová data: SOA v Třeboni, WMS ČÚZK
Souřadnicový systém: upravený S-JTSK (prohozené a záporné souřadnice, v GIS zpravidla označené "SJTSK Krovak East North")

Mapa Böhm. Generalien Mappen –
Darstellung des Moldauffles (pol. 18. st.),
SOA v Třeboni, pobočka Český Krumlov,
sign. 401, 1 : 50 000

Číslo mapového listu: 16

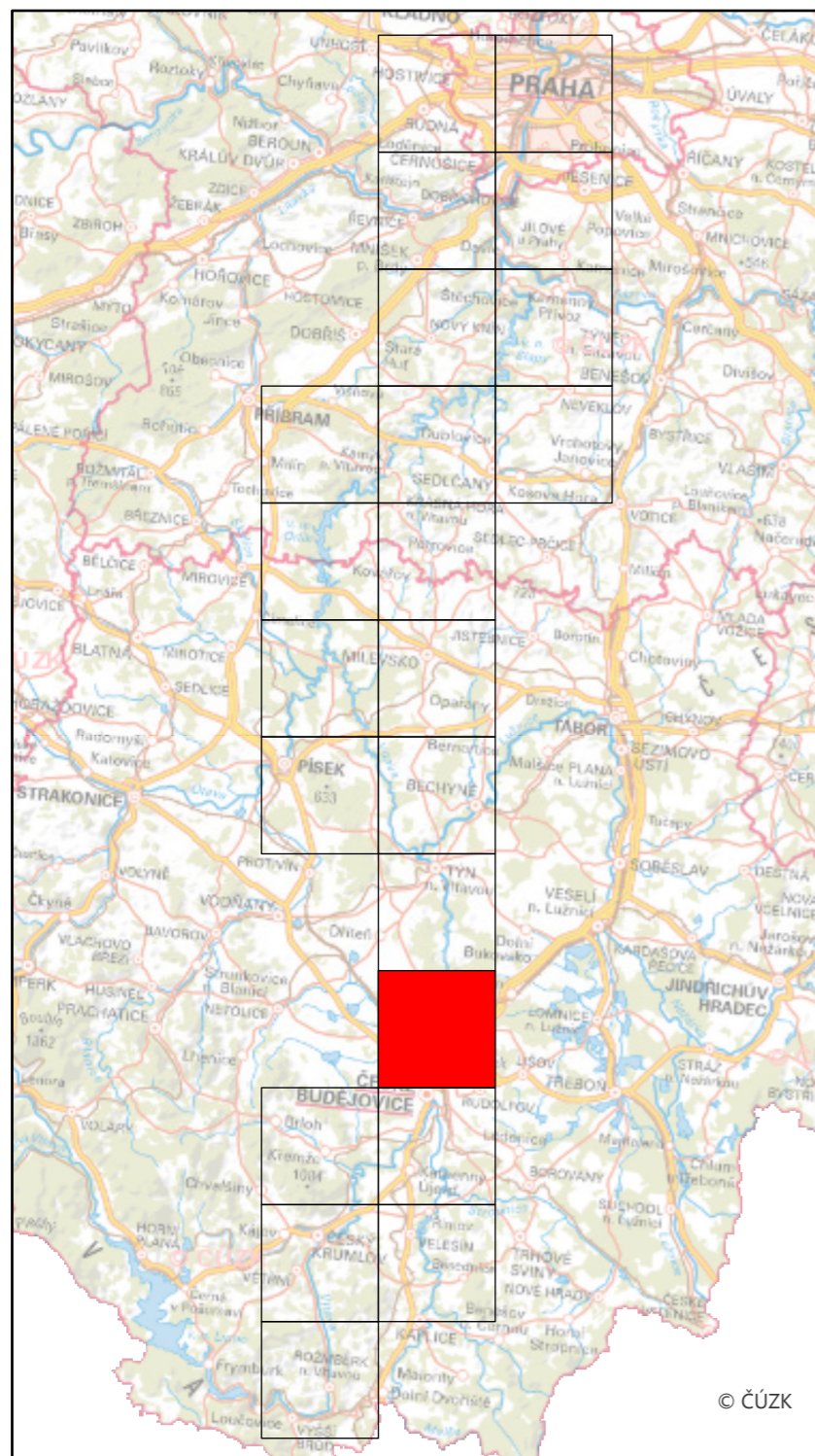


Specializovaná mapa s odborným obsahem byla vytvořena v rámci projektu "Vltava – proměny historické krajiny v důsledku povodní, stavby přehrad a změn ve využití území s vazbami na kulturní a společenské aktivity v okolí řeky" programu NAKI II MK ČR.
Zdrojová data: SOA v Třeboni, WMS ČÚZK
Souřadnicový systém: upravený S-JTSK (prohozené a záporné souřadnice, v GIS zpravidla označené "SJTSK Krovak East North")




Mapa Böhm. Generalien Mappen –
Darstellung des Moldauflusses (pol. 18. st.),
SOA v Třeboni, pobočka Český Krumlov,
sign. 401, 1 : 50 000

Číslo mapového listu: 17

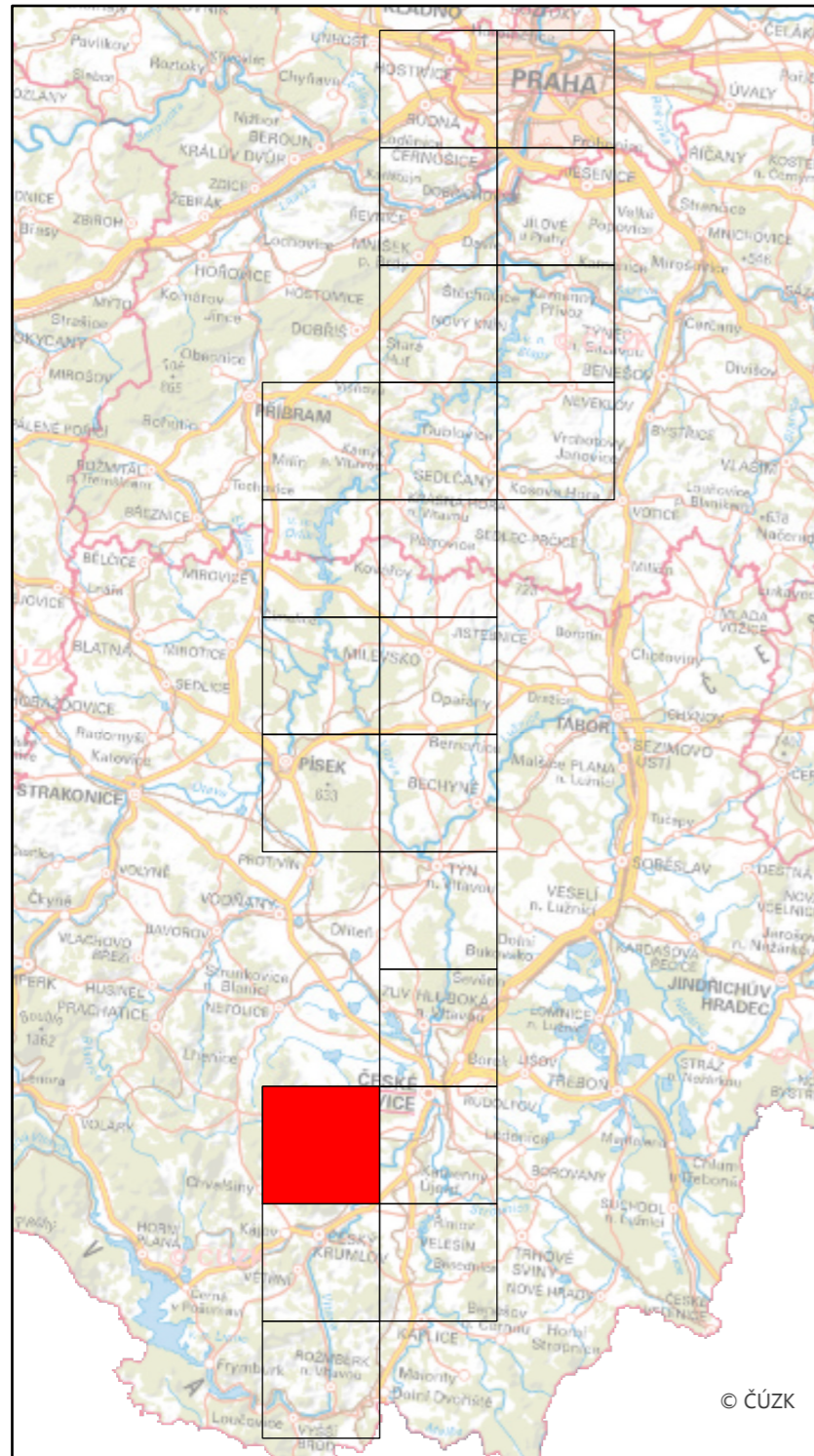


Specializovaná mapa s odborným obsahem byla vytvořena v rámci projektu "Vltava – proměny historické krajiny v důsledku povodní, stavby přehrad a změn ve využití území s vazbami na kulturní a společenské aktivity v okolí řeky" programu NAKI II MK ČR.
Zdrojová data: SOA v Třeboni, WMS ČÚZK
Souřadnicový systém: upravený S-JTSK (prohozené a záporné souřadnice, v GIS zpravidla označené "SJTSK Krovak East North")




Mapa Böhm. Generalien Mappen –
Darstellung des Moldaflusses (pol. 18. st.),
SOA v Třeboni, pobočka Český Krumlov,
sign. 401, 1 : 50 000

Číslo mapového listu: 18


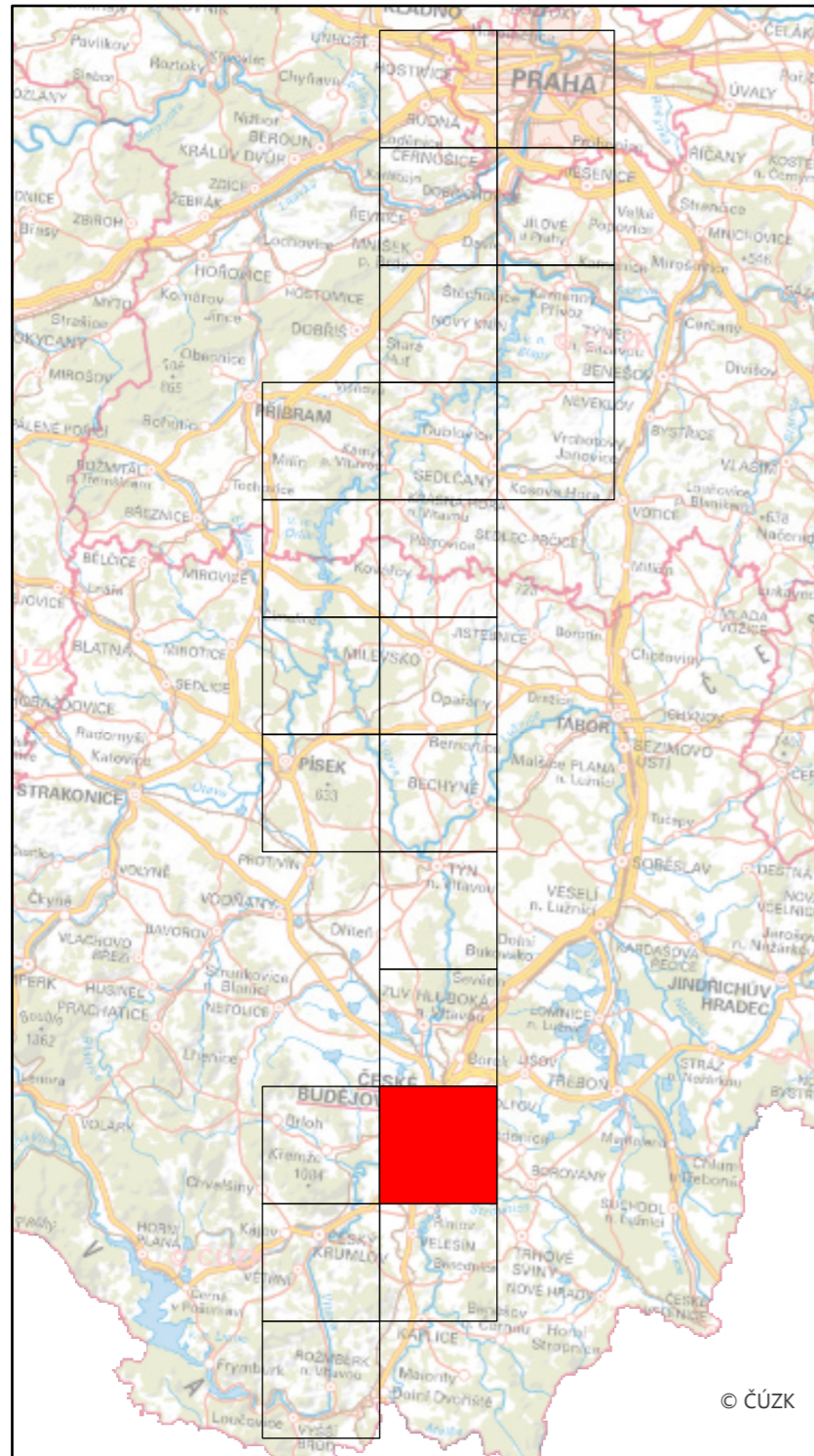


Specializovaná mapa s odborným obsahem byla vytvořena v rámci projektu "Vltava – proměny historické krajiny v důsledku povodní, stavby přehrad a změn ve využití území s vazbami na kulturní a společenské aktivity v okolí řeky" programu NAKI II MK ČR.
Zdrojová data: SOA v Třeboni, WMS ČÚZK
Souřadnicový systém: upravený S-JTSK (prohozené a záporné souřadnice, v GIS zpravidla označené "SJTSK Krovak East North")



Mapa Böhm. Generalien Mappen –
Darstellung des Moldauflusses (pol. 18. st.),
SOA v Třeboni, pobočka Český Krumlov,
sign. 401, 1 : 50 000

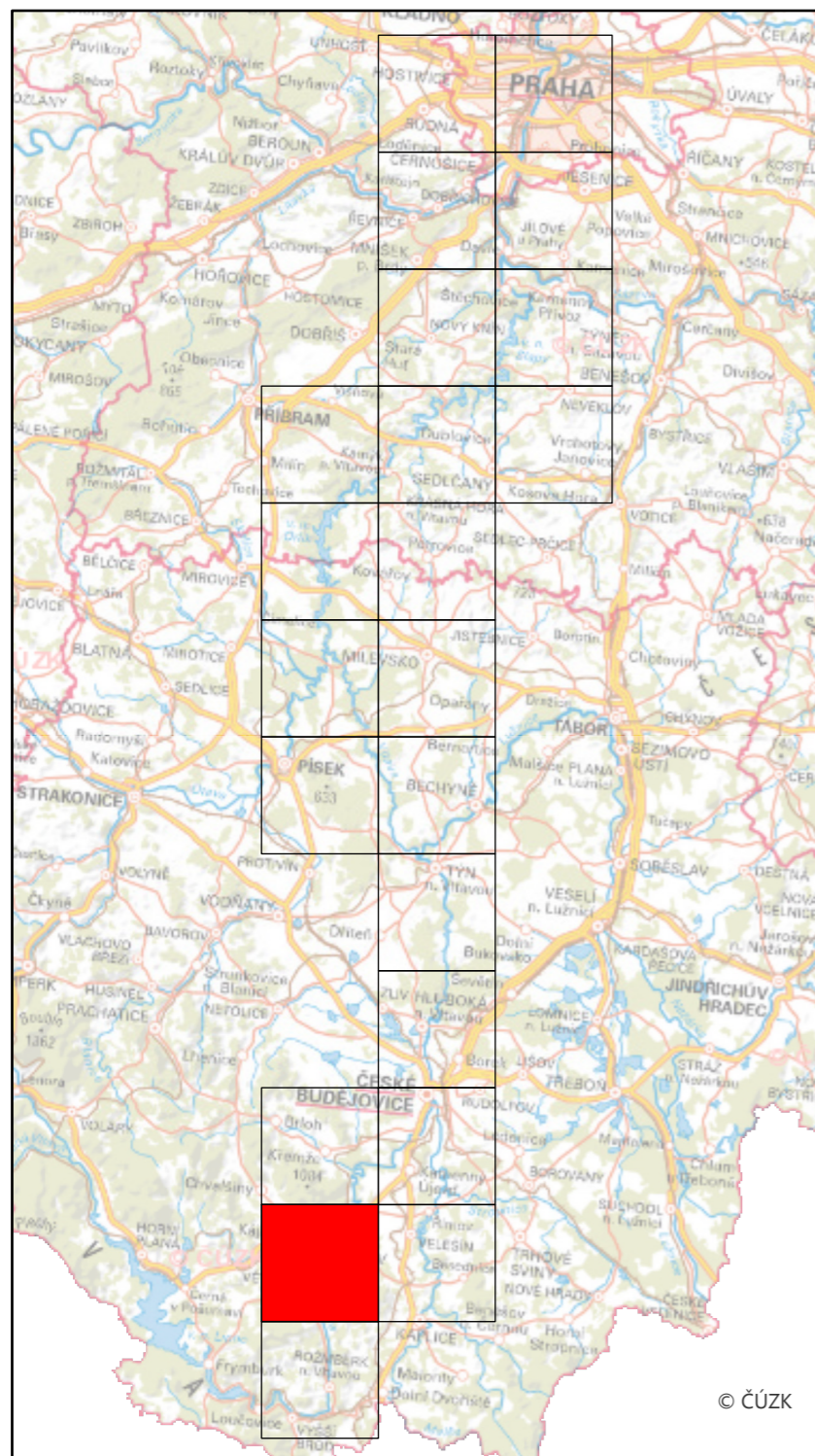
Číslo mapového listu: 19




Specializovaná mapa s odborným obsahem byla vytvořena v rámci projektu "Vltava – proměny historické krajiny v důsledku povodní, stavby přehrad a změn ve využití území s vazbami na kulturní a společenské aktivity v okolí řeky" programu NAKI II MK ČR.
Zdrojová data: SOA v Třeboni, WMS ČÚZK
Souřadnicový systém: upravený S-JTSK (prohozené a záporné souřadnice, v GIS zpravidla označené "SJTSK Krovak East North")

Mapa Böhm. Generalien Mappen –
Darstellung des Moldauflusses (pol. 18. st.),
SOA v Třeboni, pobočka Český Krumlov,
sign. 401, 1 : 50 000

Číslo mapového listu: 20

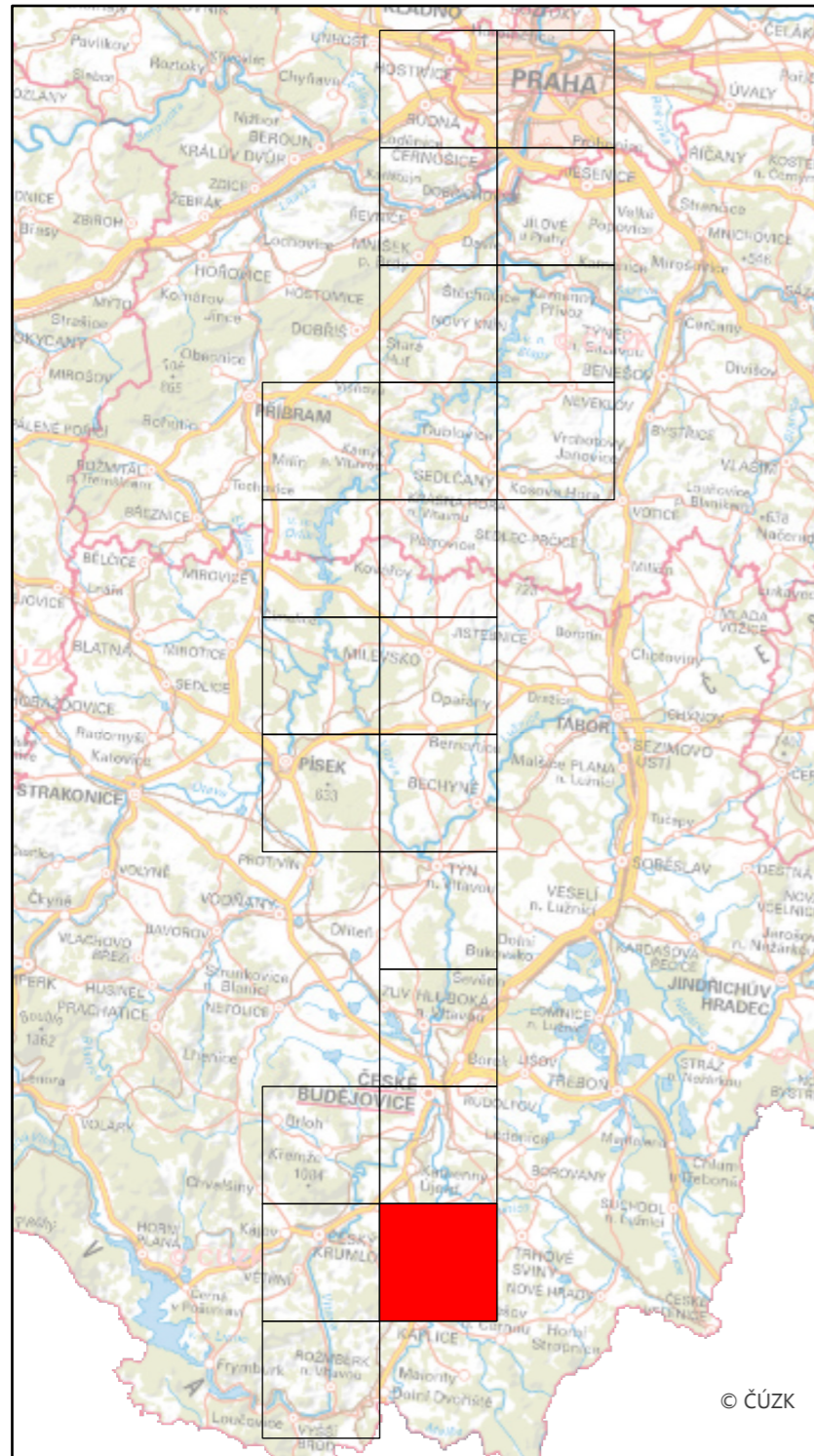


Specializovaná mapa s odborným obsahem byla vytvořena v rámci projektu "Vltava – proměny historické krajiny v důsledku povodní, stavby přehrad a změn ve využití území s vazbami na kulturní a společenské aktivity v okolí řeky" programu NAKI II MK ČR.
Zdrojová data: SOA v Třeboni, WMS ČÚZK
Souřadnicový systém: upravený S-JTSK (prohozené a záporné souřadnice, v GIS zpravidla označené "SJTSK Krovak East North")




Mapa Böhm. Generalien Mappen –
Darstellung des Moldauffles (pol. 18. st.),
SOA v Třeboni, pobočka Český Krumlov,
sign. 401, 1 : 50 000

Číslo mapového listu: 21



Specializovaná mapa s odborným obsahem byla vytvořena v rámci projektu "Vltava – proměny historické krajiny v důsledku povodní, stavby přehrad a změn ve využití území s vazbami na kulturní a společenské aktivity v okolí řeky" programu NAKI II MK ČR.
Zdrojová data: SOA v Třeboni, WMS ČÚZK
Souřadnicový systém: upravený S-JTSK (prohozené a záporné souřadnice, v GIS zpravidla označené "SJTSK Krovak East North")



Mapa Böhm. Generalien Mappen –
Darstellung des Moldaflusses (pol. 18. st.),
SOA v Třeboni, pobočka Český Krumlov,
sign. 401, 1 : 50 000

Číslo mapového listu: 22



Specializovaná mapa s odborným obsahem byla vytvořena v rámci projektu "Vltava – proměny historické krajiny v důsledku povodní, stavby přehrad a změn ve využití území s vazbami na kulturní a společenské aktivity v okolí řeky" programu NAKI II MK ČR.
Zdrojová data: SOA v Třeboni, WMS ČÚZK
Souřadnicový systém: upravený S-JTSK (prohozené a záporné souřadnice, v GIS zpravidla označené "SJTSK Krovak East North")